



一、基地現況

基地位於新北市淡水區附近，環境分析如下：

1. 西側臨道路（40m）車行頻繁，白天噪音及汽車排氣污染嚴重，景觀不佳。
2. 東南側臨基地有一緩坡鄰一天然水渠，終年有水及小池塘，坡後側可遠眺山景。
3. 西北側視線可及淡水夕照，屋頂可供觀賞。
4. 東側為山谷，地形景觀良好。
5. 冬天東北季風較強，屋頂風勢較強。

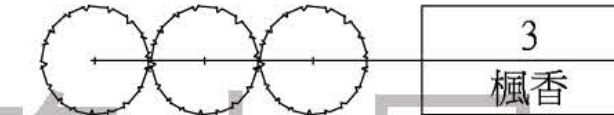
二、植栽設計需求

經過與業者溝通，業主期望本基地設計發展為“花木扶疏、視野良好的景觀餐廳”所提出之設計需求如下：

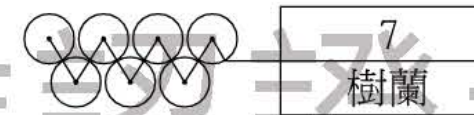
1. 設計風格由設計師訂定，但全區需統一。
2. 須回應全區植栽色彩計畫之訴求。
3. 東南側為主要活動區，需與水塘結合為主要庭園。（主景立面圖）
4. 東南側主要活動區的設置，需有如草坪、廣場、景觀台等設施。
5. 西北側為夕照區，可在三樓露台設立觀賞區。
6. 屋頂平台可供觀景，並需配置喬木供遮陰停留、座位區及可食農園。
7. 入口由南側進入水塘再進入主要活動區。
8. 植栽喬灌木以多樣性為主，生態以原生誘蝶誘鳥為主，花色變化不拘之原生種。

三、圖面要求

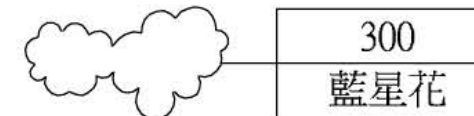
1. 於提供之A3圖紙以黑白線條繪出植栽配置圖（S：1/300）。
2. 標示植栽種類（喬、灌、地被）及數量（喬木）如圖例所示。
3. 繪製分區泡泡構想圖並書寫植栽設計構想配合植栽表，說明設計概念。
4. 繪製主景剖面配置圖，並說明運用手法於圖面，比例自定，需於平面標示剖面線。
5. 繪製水池剖面說明水生植物種植分佈，須標示種類名稱，比例自定。




喬木：



灌叢、地被或草花：



草地：



※格框中之植物名稱及數量依據設計種類修訂填寫



TILA
中華民國景觀學會

107年第十屆
景觀師專業認證考試

網路公告

中華民國景觀學會

植栽表										選種構想				
分類	編號	圖例	中文名	學名(可免填)	單位	規格			數量	四季變化				其他特殊設計考量因素說明
						高(m)	冠(m)	米徑(m)		春	夏	秋	冬	
喬木	T1													
分類	編號	圖例	中文名	學名(可免填)	單位	規格			數量	四季變化				其他特殊設計考量因素說明
						高(m)	冠(m)	密度		春	夏	秋	冬	
灌木 草本地被	S1													



TILA

中華民國景觀學會

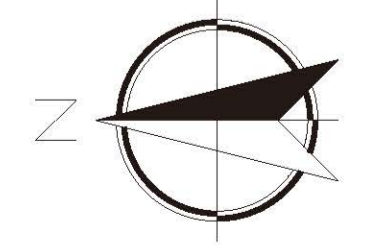

107年第十屆 景觀師專業認證考試

網路公告

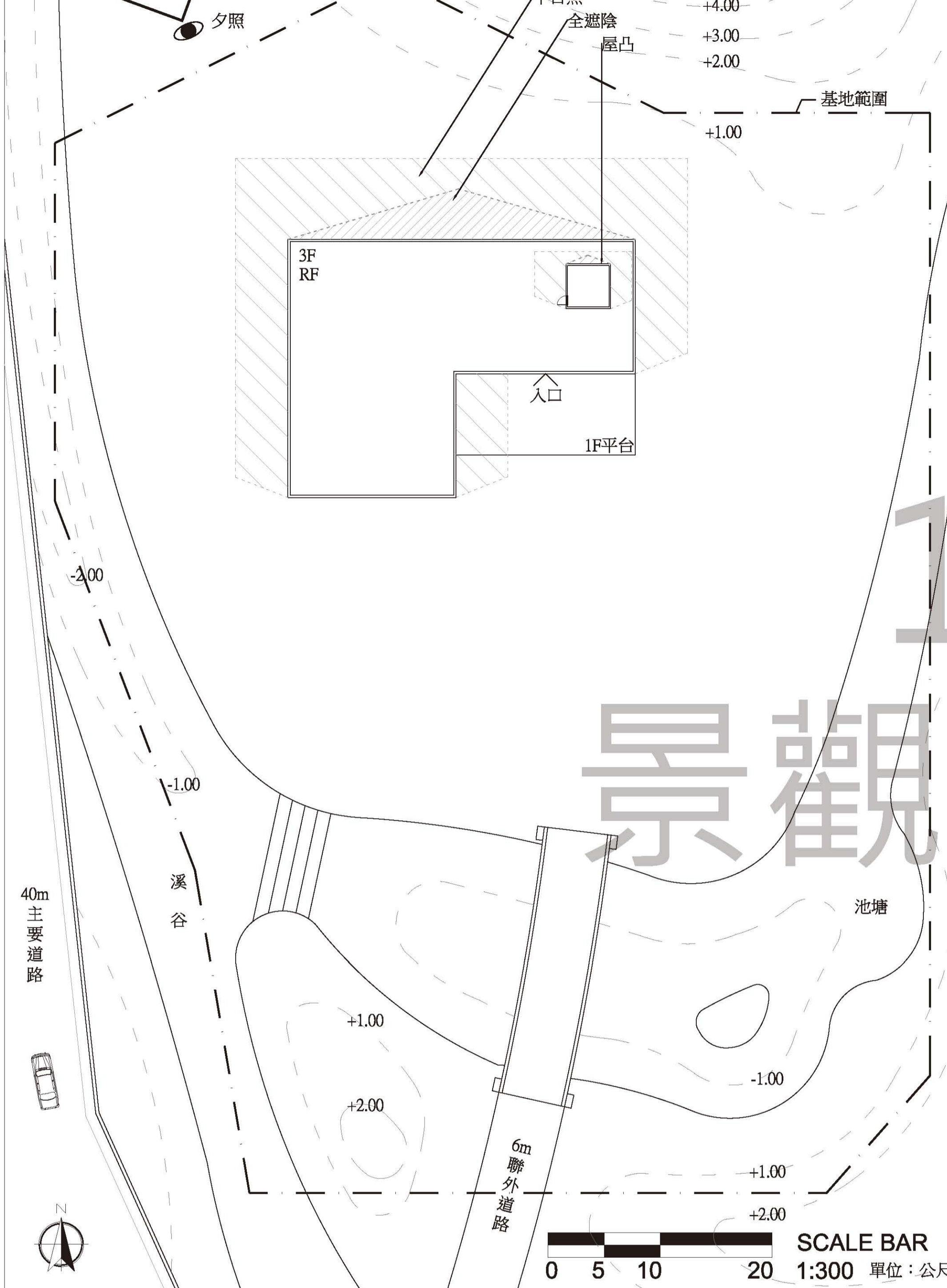
中華民國景觀學會



SCALE BAR
1:300 單位：公尺



分區構想泡泡圖



設計構想



107年第十屆

剖面一 植栽主景立面圖(比例自訂)

景觀師專業認證考試

網路公告

剖面二 (比例自訂)

剖面三 (比例自訂)

中華民國景觀學會